






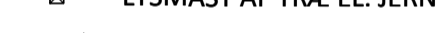

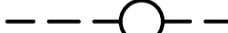
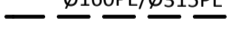
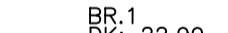


SIGNATURER:

-  FJELD
-  JORD, BEFÆSTET EL. OPFYLDT AREAL
-  VANDLIDENDE JORD
-  STENET JORD
-  STEN STOR X M3
-  NATURLIG SKRÆNT
-  KUNSTIG SKRÅNING
-  LYSMÅST AF TRÆ EL. JERN
-  ELMAST AF TRÆ EL. JERN

SIGNATURER PROJEKT:

-  EKSISTERENDE NEDGANGSBRØND
-  EKSISTERENDE KLOAKLEDNING, PRÆISOLERET DIMENSIONER, MEDIERØR Ø160PE, KAPPERØR Ø315PE
-  EKSIST. BRØND 1/DK: DÆKSELKOTE/BK: BUNDKOTE

NOTE:

ALLE UBENÆVNTE MÅL ER I METER, KOTER ER I METER, LEDNINGSDIMENSION ER I MILLIMETER.

0	01.12.2019	ATH	DET	DET
Rev.	Betegnelse/revision	Dato	Udført/Tegn	Kontrol
Sag	MITTARFEQARFIIT AAS, MITTARFIK AASIAAT, NY KLOAK INKL. UDLØB		Sagsnr.	195.878.02
Emne	HOVEDPROJEKT TERRÆNPLAN, EKSISTERENDE FORHOLD		Tegn. nr.	I 100-0
Mål	1:750			